

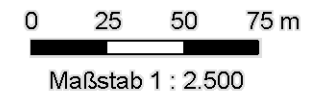


# Detailkarte 3

## Legende

-  Aufhebung
-  Landschaftsschutzgebiet

Kartengrundlage:  
- Räumliches Informations- und Planungssystem (RIPS) der LUBW  
- Amtliche Geobasisdaten © LGL, www.lgl-bw.de, Az.: 2851.9-1/19



Verordnung des Landratsamtes Göppingen zur Änderung der Verordnung über das Landschaftsschutzgebiet „Oberes Filstal-Gemeinde Grömbingen“

Landratsamt Göppingen  
untere Naturschutzbehörde

Gefertigt: Groh, GP, 12.04.2024  
Gerpüft: Maier, GP, 12.04.2024

Detailkarte 3 im Maßstab 1:2.500 als Bestandteil des Entwurfs der Rechtsverordnung des Landratsamtes Göppingen vom 03.09.2024

(i.v. Heinz, Erster Landesbeamter)

Dienstsiegel

