

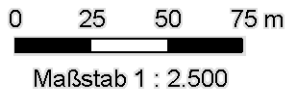


Detailkarte 4

Legende

-  Aufhebung
-  Landschaftsschutzgebiet

Kartengrundlage:
- Räumliches Informations- und Planungssystem (RIPS) der LUBW
- Amtliche Geobasisdaten © LGL, www.lgl-bw.de, Az.: 2851.9-1/19



Verordnung des Landratsamtes Göppingen zur
Änderung der Verordnung über das
Landschaftsschutzgebiet „Oberes Filstal-
Gemeinde Gruibingen“

Landratsamt Göppingen
untere Naturschutzbehörde

Gefertigt: Groh, GP, 12.04.2024
Gerpüft: Maier, GP, 12.04.2024

Detailkarte 4 im Maßstab 1:2.500 als Bestandteil des
Entwurfs der Rechtsverordnung des Landratsamtes Göppingen
vom 03.09.2024

(i.V. Heinz, Erster Landesbeamter)

Dienstsiegel

