




Übersichtskarte

Legende

-  Aufhebung
-  Landschaftsschutzgebiet
-  Naturschutzgebiete (nachrichtlich)

Kartengrundlage:
- Räumliches Informations- und Planungssystem (RIPS) der LUBW
- Amtliche Geobasisdaten © LGL, www.lgl-bw.de, Az.: 2851.9-1/19

0 250 500 750 m
Maßstab 1 : 25.000

Verordnung des Landratsamtes Göppingen zur Änderung der Verordnung über das Landschaftsschutzgebiet „Oberes Filstal-Gemeinde Gröbigen“

Landratsamt Göppingen
untere Naturschutzbehörde

Gefertigt: Groh, GP, 12.04.2024
Gerpüft: Maier, GP, 12.04.2024

Übersichtskarte im Maßstab 1:25.000 als Bestandteil des Entwurfs der Rechtsverordnung des Landratsamtes Göppingen vom 03.09.2024

(i.V. Heinz, Erster Landesbeamter)

Dienstsiegel

